



NATURA 2000 - STANDARD DATA FORM

For Special Protection Areas (SPA),
Proposed Sites for Community Importance (pSCI),
Sites of Community Importance (SCI) and
for Special Areas of Conservation (SAC)

SITE ES5120023
SITENAME Rieres de Xuclà i Riudelleques

TABLE OF CONTENTS

- [1. SITE IDENTIFICATION](#)
- [2. SITE LOCATION](#)
- [3. ECOLOGICAL INFORMATION](#)
- [4. SITE DESCRIPTION](#)
- [5. SITE PROTECTION STATUS](#)
- [6. SITE MANAGEMENT](#)
- [7. MAP OF THE SITE](#)

1. SITE IDENTIFICATION

1.1 Type B	1.2 Site code ES5120023	Back to top
----------------------	-----------------------------------	-----------------------------

1.3 Site name

Rieres de Xuclà i Riudelleques

1.4 First Compilation date 2006-08	1.5 Update date 2014-12
--	-----------------------------------

1.6 Respondent:

Name/Organisation: Generalitat de Catalunya Departament de Territori i Sostenibilitat
Address: Av. Diagonal, 523-525 08029 Barcelona
Email: bustia.spen.tes@gencat.cat

Date site proposed as SCI:	2006-09
Date site confirmed as SCI:	2008-12
Date site designated as SAC:	2014-11
National legal reference of SAC designation:	Acuerdo de Gobierno 150/2014, de 4 de noviembre http://portaldogc.gencat.cat/utillsEADOP/PDF/6744/1379474.pdf

2. SITE LOCATION

2.1 Site-centre location [decimal degrees]:

[Back to top](#)

Longitude

2.8021

Latitude

42.0238

2.2 Area [ha]:

51.29

2.3 Marine area [%]

0.0

2.4 Sitelength [km]:










0.0

2.5 Administrative region code and name**NUTS level 2 code****Region Name**

ES51

Cataluña

2.6 Biogeographical Region(s)Mediterranean (100.0
%)**3. ECOLOGICAL INFORMATION**[Back to top](#)**3.1 Habitat types present on the site and assessment for them**

Annex I Habitat types						Site assessment		
Code	PF	NP	Cover [ha]	Cave [number]	Data quality	A B C D	A B C	
						Representativity	Relative Surface	Conservati
3260 			1.0000000892042045		G	C	C	C
3270 			1.0000000892042045		G	C	C	C
3280 			1.0000000892042045		G	C	C	C
91E0 			8.117130673905546		G	B	C	B
9260 			1.2205369089630302		G	C	C	C
92A0 			1.0000000892042045		G	C	C	C
9330 			0.1		G			
9340 			17.559494567032978		G	B	C	B
9540 			8.724030159672544		G	C	C	C

- **PF:** for the habitat types that can have a non-priority as well as a priority form (6210, 7130, 9430) enter "X" in the column PF to indicate the priority form.
- **NP:** in case that a habitat type no longer exists in the site enter: x (optional)
- **Cover:** decimal values can be entered
- **Caves:** for habitat types 8310, 8330 (caves) enter the number of caves if estimated surface is not available.
- **Data quality:** G = 'Good' (e.g. based on surveys); M = 'Moderate' (e.g. based on partial data with some extrapolation); P = 'Poor' (e.g. rough estimation)

4. SITE DESCRIPTION

4.1 General site character

[Back to top](#)

Habitat class	% Cover
N02	100.0
Total Habitat Cover	100

4.2 Quality and importance

Presentan una buena representación de bosque de ribera entre el que destacan los bosques de alisos (91E0). Alberga una buena población de *Barbus meridionalis*.

5. SITE PROTECTION STATUS (optional)

5.1 Designation types at national and regional level:

[Back to top](#)

Code	Cover [%]	Code	Cover [%]	Code	Cover [%]
ES43	100.0				

5.3 Site designation (optional)

Los límites de este espacio han sido trazados de acuerdo con la cartografía topográfica y planimétrica de referencia, a escala 1:50.000, del Instituto Cartográfico de Catalunya, que es el instituto cartográfico oficial y competente de la Generalitat de Catalunya. Los mapas facilitados para formalizar la propuesta de este espacio y definir su delimitación, citados en más adelante en este formulario, tienen la misma precisión de detalles, y la misma calidad, que los mapas de la cartografía topográfica y planimétrica de referencia, a escala 1:50.000, que publica con carácter oficial el Instituto Cartográfico de Catalunya. Estos mapas son la referencia, si no se indica lo contrario, de los detalles de descripción planimétrica, topográfica y/o toponímica que se puedan dar en este formulario. La delimitación de este espacio tiene la finalidad de incluir en la red Natura 2000 únicamente el dominio público hidráulico, así como la vegetación de ribera (leñosa o no) y los herbazales húmedos no de siega, de acuerdo con la Cartografía de los Hábitats de Cataluña, elaborada en convenio entre la Generalitat de Catalunya y la Universidad de Barcelona.

6. SITE MANAGEMENT

6.1 Body(ies) responsible for the site management:

[Back to top](#)

Organisation:	Generalitat de Catalunya Departament de Territori i Sostenibilitat
Address:	Av. Diagonal, 523-525 08029 Barcelona
Email:	spen.tes@gencat.cat

6.2 Management Plan(s):

An actual management plan does exist:

<input checked="" type="checkbox"/>	Yes	Name: Acuerdo de Gobierno 150/2014. Anexo 6. Instrumento de gestión de las ZEC declaradas en la región mediterránea. http://www.gencat.cat/mediamb/xn2000/Acuerdo_150_2014_Anejo6_Instrumento_Gestion.pdf Link: http://www.gencat.cat/mediamb/xn2000/Acuerdo_150_2014_Anejo6_Instrumento_Gestion.pdf
<input type="checkbox"/>	No, but in preparation	
<input type="checkbox"/>	No	

7. MAP OF THE SITES

[Back to top](#)

INSPIRE ID:

Map delivered as PDF in electronic format (optional)

Yes No

Reference(s) to the original map used for the digitalisation of the electronic boundaries (optional).